



T.C.
SALİHLİ BELEDİYE BAŞKANLIĞI
İmar ve Şehircilik Müdürlüğü



Sayı : E-39317666-823.02-4064

10.03.2026

Konu : İlan, Sağlık Mah. 2180 Ada 4 Parsel ile 2309 Ada
10 Parsel ve Kurtuluş Mah. 2374 Ada 2 Parşele
yönelik 1/1000 ölçekli Uygulama İmar Planı
Değişikliği

Basın Yayın ve Halkla İlişkiler Müdürlüğü

Aşağıda konusu belirtilen imar planı değişikliğinin 1 ay süre ile askıya çıkartılması ve ilanının yapılması için gereğini rica ederim.

Salihli Belediye Meclisinin 01.07.2025 tarih, 2025/74 sayılı kararı ile uygun görülen, Manisa Büyükşehir Belediyesinin 09.12.2025 tarih, 1354 sayılı kararı ile onaylanan "Sağlık Mahallesi 2180 ada 4 parşel nolu taşınmazın kuzeyinde "Park Alanı"ndan "Trafo Alanı"na, Sağlık Mahallesi 2309 ada 10 parşel nolu taşınmazın kuzeyinde "Kaldırım" dan "Trafo Alanı"na ve Kurtuluş Mahallesi 2374 ada 2 parşel nolu taşınmazın güneydoğusunda "Kaldırım" ve "Otopark"tan "Trafo Alanı"na dönüştürülmesine yönelik 1/1000 ölçekli Uygulama İmar Planı Değişikliği" 13/03/2026 - 13/04/2026 tarihleri arasında 1 ay süre ile askıya çıkartılacaktır.

Sayın halkımıza ilanen duyurulur.

Av.Mazlum NURLU
Salihli Belediye Başkanı

Bu belge, güvenli elektronik imza ile imzalanmıştır.

Belge Doğrulama Kodu: 2C6849CC-851C-4695-8981-02DD412FE5A0

Belge Doğrulama Adresi: <http://belgedogrulama.ebys.salihli.bel.tr>

Atatürk Mahallesi Kurudere Caddesi No:1 SALİHLİ/MANİSA Kep Adresi: salihlibelediyesi@hs03.kep.tr

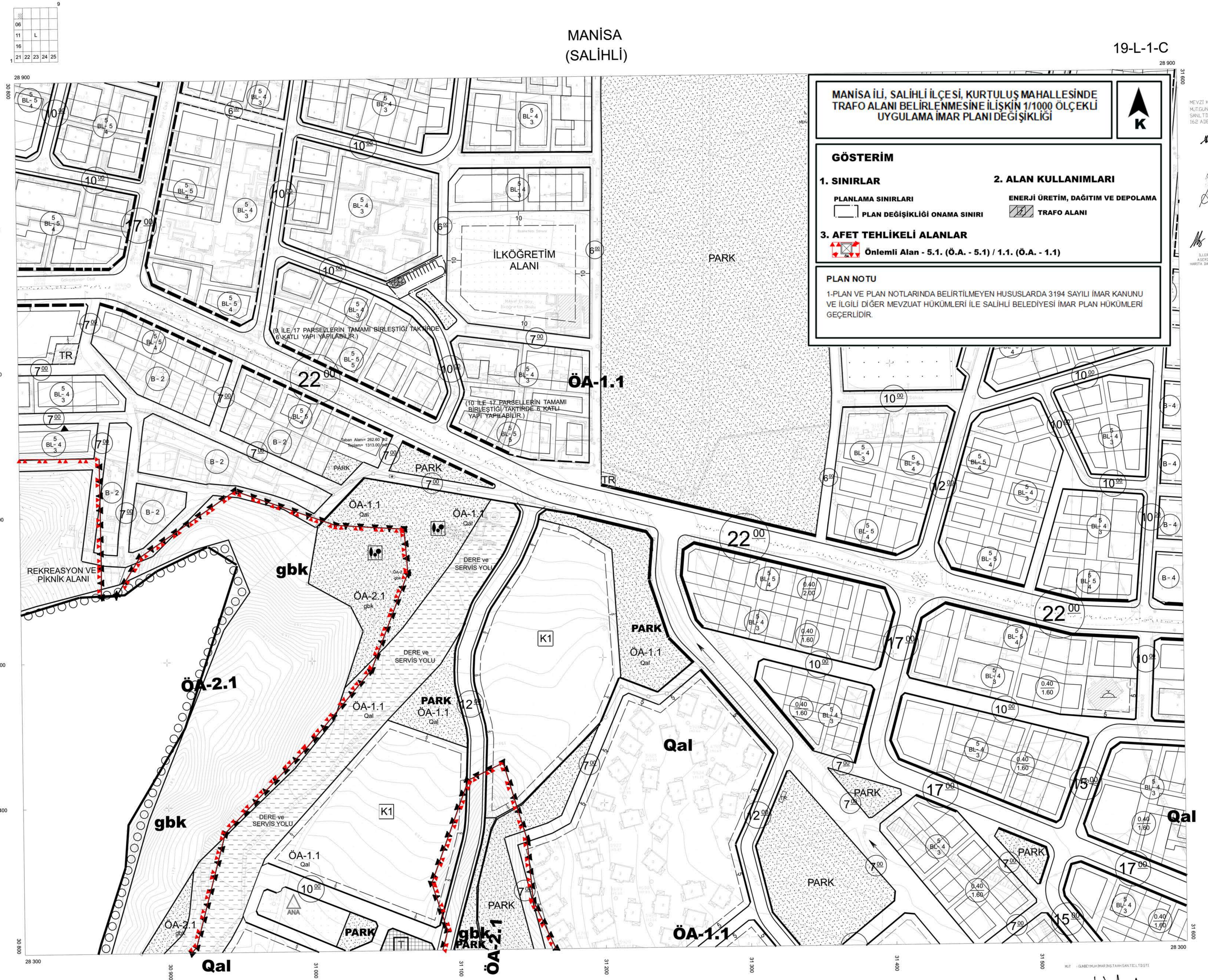
Telefon No: 236 713 26 40 Fax No: 236 715 50 81

e-Posta: info@salihli.bel.tr İnternet Adresi: <http://www.salihli.bel.tr>

Kep Adresi: salihlibelediyesi@hs03.kep.tr

Bilgi İçin: Emre CANDAS
(Şehir Plancısı)





MANİSA İLİ, SALIHLI İLÇESİ, KURTULUŞ MAHALLESİNDE
TRAFİK ALANI BELİRLENMESİNE İLİŞKİN 1/1000 ÖLÇEKLİ
UYGULAMA İMAR PLANI DEĞİŞİKLİĞİ



GÖSTERİM

1. SINIRLAR

PLANLAMA SINIRLARI

PLAN DEĞİŞİKLİĞİ ONAMA SINIRI

2. ALAN KULLANIMLARI

ENERJİ ÜRETİM, DAĞITIM VE DEPOLAMA

TRAFİK ALANI

3. AFET TEHLİKELİ ALANLAR

Önemli Alan - 5.1. (Ö.A. - 5.1) / 1.1. (Ö.A. - 1.1)

PLAN NOTU

1-PLAN VE PLAN NOTLARINDA BELİRTİLMEYEN HUSUSLARDA 3194 SAYILI İMAR KANUNU
VE İLGİLİ DİĞER MEVZUAT HÜKÜMLERİ İLE SALIHLI BELEDİYESİ İMAR PLAN HÜKÜMLERİ
GEÇERLİDİR.

MEVZU KORDİNAT SİSTEMİNDE
KURTULUŞ MAHALLESİ TRAFİK ALANI
SALIHLI İLÇESİ TARAFINDAN YAPILAN
1:62 ADET HALBAZIR HARİTA ONANMI



İLLER BANKASI
AŞERAR TIRYAKI
HARİTA BAKURU BİROKURU

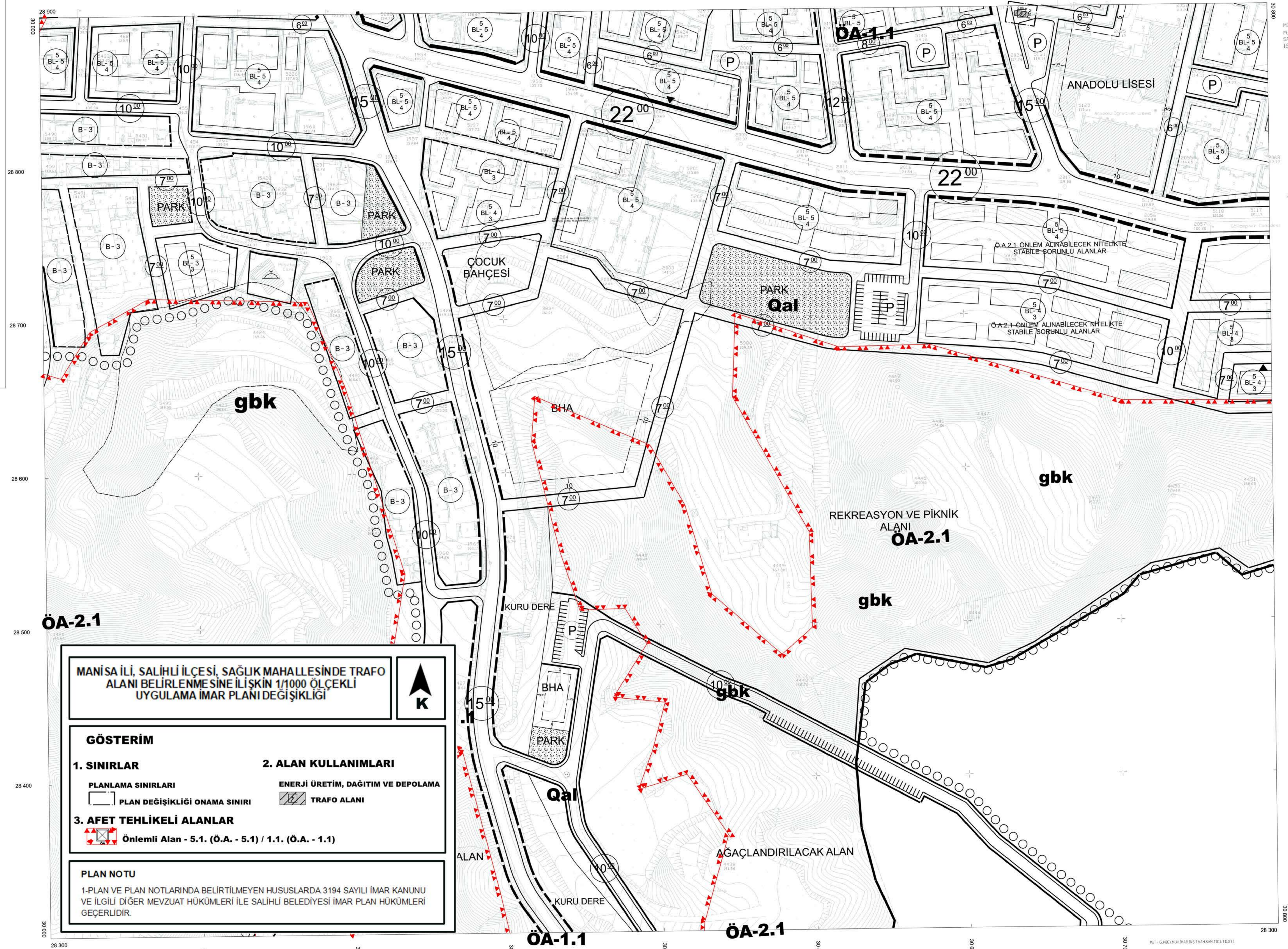
MANİSA İLİ, SALIHLI İLÇESİ, SAĞLIK MAHALLESİ TRAFİK ALANI
BELİRLENMESİNE İLİŞKİN 1/1000 ÖLÇEKLİ
UYGULAMA İMAR PLANI DEĞİŞİKLİĞİ

ŞEHİR PLANCISI
MEHTAP NEFESOĞLU

19L1D

MANİSA
(SALIHLI)

19-L-1-D



ÖA-2.1

MANİSA İLİ, SALIHLI İLÇESİ, SAĞLIK MAHALLESİNDE TRAFİK ALANI
BELİRLENMESİNE İLİŞKİN 1/1000 ÖLÇEKLİ
UYGULAMA İMAR PLANI DEĞİŞİKLİĞİ



GÖSTERİM

1. SINIRLAR

PLANLAMA SINIRLARI
PLAN DEĞİŞİKLİĞİ ONAMA SINIRI

2. ALAN KULLANIMLARI

ENERJİ ÜRETİM, DAĞITIM VE DEPOLAMA
TRAFİK ALANI

3. AFET TEHLİKELİ ALANLAR

Önemli Alan - 5.1. (Ö.A. - 5.1) / 1.1. (Ö.A. - 1.1)

PLAN NOTU

1-PLAN VE PLAN NOTLARINDA BELİRTİLMİYEN HUSUSLARDA 3194 SAYILI İMAR KANUNU
VE İLGİLİ DİĞER MEVZUAT HÜKÜMLERİ İLE SALIHLI BELEDİYESİ İMAR PLAN HÜKÜMLERİ
GEÇERLİDİR.

1/1000

hms

MEVZU KOORDİNAT SİSTEMİNDE
MUTGÜNBEY MÜHÜR İNŞAAT
SANİTİSTİ TARAFINDAN YAPILAN
162 ADET HALİHAZIR HARİTA ÖZETİ

İLLET
MERSİS NO

İLLET BAKANLIĞI
KURUMSAL MÜHÜR
HARİTA BAKURİ BAŞKAN

MANİSA İLİ, SALIHLI İLÇESİ, SAĞLIK MAHALLESİ TRAFİK ALANI
BELİRLENMESİNE İLİŞKİN 1/1000 ÖLÇEKLİ
UYGULAMA İMAR PLANI DEĞİŞİKLİĞİ

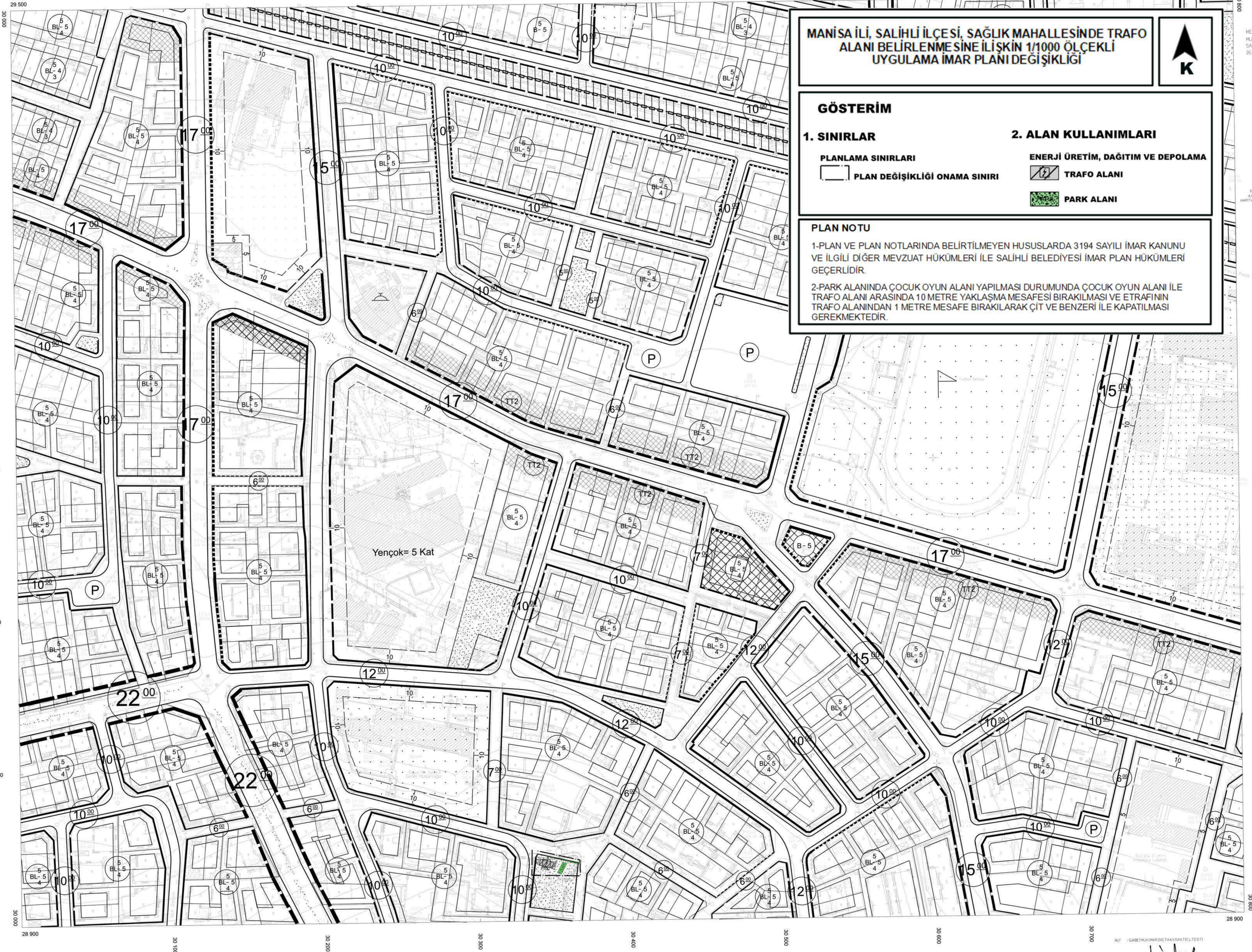
ŞEHİR PLANÇISI
MEHTAP NEFESOĞLU

19L1A

MANİSA
(SALIHLI)

19-L-1-A

08					
11	L				
16					
21	22	23	24	25	



MANİSA İLİ, SALIHLI İLÇESİ, SAĞLIK MAHALLESİNDE TRAFİK
ALANI BELİRLENMESİNE İLİŞKİN 1/1000 ÖLÇEKLİ
UYGULAMA İMAR PLANI DEĞİŞİKLİĞİ



GÖSTERİM

1. SINIRLAR

PLANLAMA SINIRLARI

PLAN DEĞİŞİKLİĞİ ONAMA SINIRI

2. ALAN KULLANIMLARI

ENERJİ ÜRETİM, DAĞITIM VE DEPOLAMA

TRAFİK ALANI

PARK ALANI

PLAN NOTU

1-PLAN VE PLAN NOTLARINDA BELİRTİLMİYEN HUSUSLARDA 3194 SAYILI İMAR KANUNU
VE İLGİLİ DİĞER MEVZUAT HÜKÜMLERİ İLE SALIHLI BELEDİYESİ İMAR PLAN HÜKÜMLERİ
GEÇERLİDİR.

2-PARK ALANINDA ÇOCUK OYUN ALANI YAPILMASI DURUMUNDA ÇOCUK OYUN ALANI İLE
TRAFİK ALANI ARASINDA 10 METRE YAKLAŞMA MESAFESİ BIRAKILMASI VE ETRAFINDA
TRAFİK ALANINDAN 1 METRE MESAFE BIRAKILARAK ÇİT VE BENZERİ İLE KAPATILMASI
GEREKMEKTEDİR.

MEVZUİ KOORDİNAT SİSTEMİNDE
MUTLAK NİHAZİ MÜHÜR İNŞAAT
SANDIĞI İLE TARAFINDAN YAPILAN
1/500 A B E T H A Z İ R H A R İ T A D İ Y A



İLÇE BAKANLIĞI
ŞEHİR PLANÇISI
HARİT A DİREKTÖRÜ

1/1000

İNŞAAT